

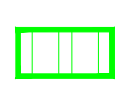



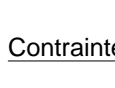

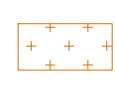




- LEGENDE**
- Servitudes**
-  AC1 - Servitude de protection des Monuments Historiques
- Château Bel-Air: façades et toitures, décor intérieur, pièces d'eau (inscrit le 01/09/1988)
 -  AC1 - Servitude de protection des Monuments Historiques
- Eglise: abside, chœur et chapelles formant transept (inscrit le 24/12/1925)
- Périmètre de protection modifié de l'église Saint-Maurille (AP 11/02/2016)
 -  AC2 - Servitude de protection des Sites et des Monuments Naturels
- Domaine de Bel-Air Site Classé le 20/09/1973
- Domaine de La Fouquette Site Classé le 25/02/1974
 -  I3 - Servitude relative à l'établissement des canalisations de transport et de distribution de gaz
- Canalisation Capleux/Saucats
 -  Limite SUP1 (TIGF)
 -  I4 - Servitude relative à l'établissement des canalisations électriques
- Ligne 400kV Cubnezais-Saucats
 -  PT2 - Servitude de protection des centres radiodiffusionnels d'émission et de réception contre les obstacles
- Liaison hertzienne Belin/Bordeaux - Trignon/Bordeaux - CCI-Guilles zone spéciale de déviation
- Contraintes**
-  Natura 2009 - Docob "Réseau hydrographique du Gât Mort et du Saucats"
 -  Zone archéologique
- Lagèrie, châteaux de Luziers
- Eglise de St Morillon
 -  Retrait et gonflement des argiles
- allées moyen
 -  Sinistres recensés

COMMUNE DE
St MORILLON

P.L.U.
PLAN LOCAL D'URBANISME

Dossier d'Approbation

6-1A	SERVITUDES et CONTRAINTES	
		Février 2016 1/7500'
Elaboration prescrite le		09/12/2004
PACU débattu le		09/02/2011
Mise à l'enquête publique le		09/11/2015 au 11/12/2015
Approuvé le		29/04/2016
Mise à jour le 13/09/2016		
Mise à jour le 20/08/2017		
Modification simplifiée n°1 approuvée le 12/06/2018		

